

Projekt

UCHWAŁA NR

RADY MIEJSKIEJ W OLECKU

z dnia 2021 r.

w sprawie zatwierdzenia Planu Odnowy Miejscowości Kukowo na lata 2021-2027

Na podstawie art. 18 ust. 2 pkt 6 ustawy z dnia 8 marca 1990 r. o samorządzie gminnym (Dz. U. z 2020 r. poz. 713 i 1378) uchwała się, co następuje:

§ 1. Zatwierdza się Plan Odnowy Miejscowości Kukowo na lata 2021 – 2027 przyjęty Uchwałą Nr 1/2021 Zebrania Wiejskiego Sołectwa Kukowo z dnia 21 lutego 2021 roku, stanowiący załącznik do niniejszej uchwały.

§ 2. Uchwała wchodzi w życie z dniem podjęcia.

Przewodniczący Rady Miejskiej

Alicja Stefanowska

Załącznik do uchwały Nr BRM.0007.....2021
Rady Miejskiej w Olecku
z dnia 2021 r.

PLAN ODNOWY MIEJSCOWOŚCI KUKOWO na lata 2021-2027

SOŁECTWO KUKOWO – GMINA OLECKO, 2021 r.

Spis treści

Wprowadzenie	3
I. Charakterystyka wsi Kukowo.....	4
1.1. Położenie geograficzne.....	4
1.2. Warunki klimatyczne	5
1.3. Rys historyczny	6
1.4. Ludność.....	6
1.5. Struktura użytkowania i własności gruntów w Kukowie	10
1.6. Rolnictwo.....	10
1.7. Gospodarka	11
II. Inwentaryzacja zasobów służących odnowie miejscowości.....	12
2.1. Zasoby przyrodnicze i potencjał turystyczny.....	12
2.2. Dziedzictwo kulturowe	13
2.3. Obiekty i tereny publiczne.....	17
2.4. Kapitał społeczny	19
III. Ocena mocnych i słabych stron (analiza SWOT)	20
IV. Wizja rozwoju miejscowości Kukowo.....	22
V. Opis planowanych zadań w ramach planu odnowy	22
VI. Spójność planu z dokumentami strategicznymi gminy i województwa.....	28
Spis ilustracji.....	29
Mapy.....	29
Wykresy	29
Tabele.....	29
Fotografie	29

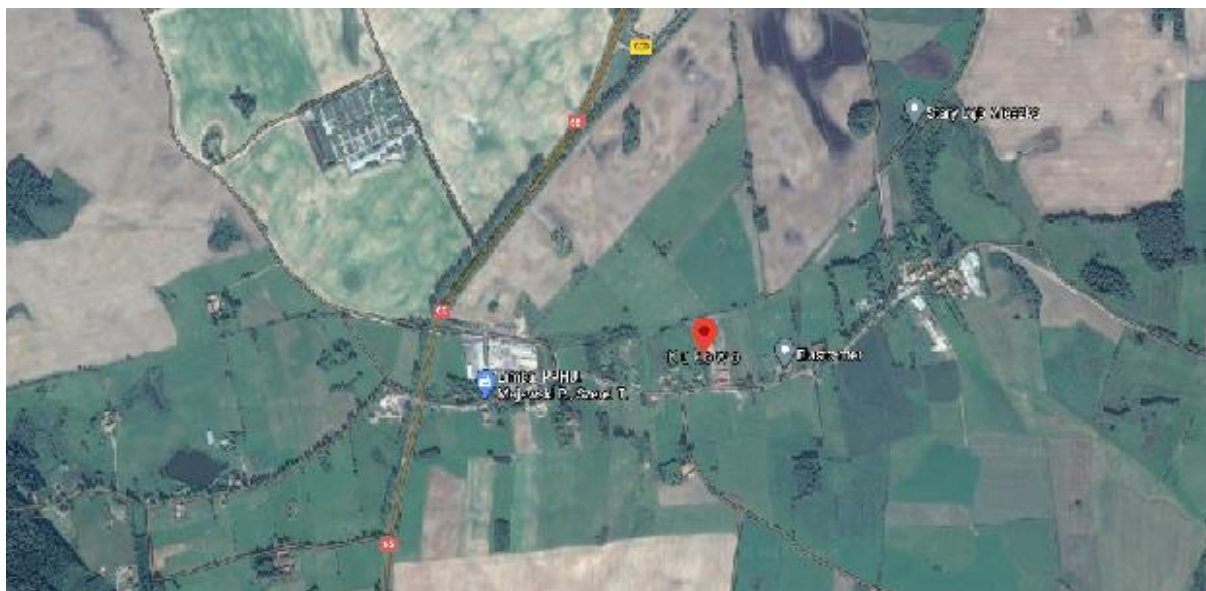
Wprowadzenie

Plan odnowy przygotowany został wspólnie z mieszkańcami miejscowości Kukowo, tak by realizowane zadania odpowiadały rzeczywistym potrzebom mieszkańców i mogły w pełni wykorzystać istniejący potencjał i szanse rozwoju miejscowości. Na spotkaniach i spacerze badawczym mieszkańcy wspólnie ocenili mocne i słabe strony miejscowości, zgłosili najpilniejsze potrzeby do realizacji.

Dokument jest planem otwartym, który w zależności od potrzeb, uwarunkowań finansowych oraz pojawiających się nowych możliwości będzie mógł być aktualizowany. Mieszkańcy w każdej chwili będą mogli zgłosić pojawiające się potrzeby, nowe pomysły i rozwiązania.

Gmina Olecko graniczy z gminami: Wieliczki, Kowale Oleckie, Świętajno, Bakalarzewo, Ełk. Powierzchnia Gminy Olecko wynosi 266,6 km². Przez Kukowo przechodzi droga Krajowa nr 65 Gołdap – Olecko – Ełk – Białystok- Bobrowniki. Odległość do Olecka wynosi 8 km.

Fotografia 1. Miejscowość Kukowo – widok z góry



Źródło: Internet: www.google.pl

1.2. Warunki klimatyczne

Miejscowość Kukowo leży na pograniczu Pojezierza Mazurskiego i Suwalskiego, które cechuje surowy klimat. Rejon Sołectwa Kukowo i terenów na wschód od niego nazywa się „polskim biegunem zimna”. Teren wyróżnia się mniejszym nasłonecznieniem, większym zachmurzeniem. Oznacza to, że ilość dni pogodnych w roku wynosi tu 36 w skali roku przy przeciętnej krajowej 45 dni w roku. Na terenie Kukowa dłużej trwają przymrozki i wcześniej zaczyna się zima. Skrajne temperatury latem sięgają + 34,0 °C, zimą -36,4°C, więcej tu jest dni z przymrozkami, więcej dni dżdżystych, i wietrznych. Struktura opadów powoduje częsty niedosyt wilgoci, zwłaszcza w maju i październiku. Ten niedostatek rekompensują często występujące mgły i rosy poranne.

1.3. Rys historyczny

„Wieś lokowana w 1563 r., ale istniała prawdopodobnie już wcześniej. Starosta książęcy, Wawrzyniec von Halle (starosta książęcy ze Stradun), nadał w roku 1563 Wojtkowi oraz Stasiowi z Kukowa sześć włók sołeckich w celu założenia przez nich wsi czynszowej na 60 włókach na prawie chełmińskim. Sołtysom przyznał nadto prawo połowu ryb w Jeziorze Oleckim Małym na potrzebę stołu, mieszkańcom zaś cztery włóki nadwyżki. W roku 1600 w Kukowie mieszkali wyłącznie Polacy. W XVIII wieku wieś tę dzierżawili Łosiowie, polska szlachta.

Szkołę założono tutaj między 1737 a 1740 rokiem. W roku 1935 zatrudniała dwóch nauczycieli. W klasach od pierwszej do czwartej miała 57 uczniów, a w klasach od piątej do ósmej - 40. Do 1945 roku we wsi znajdował się przystanek kolejki wąskotorowej.

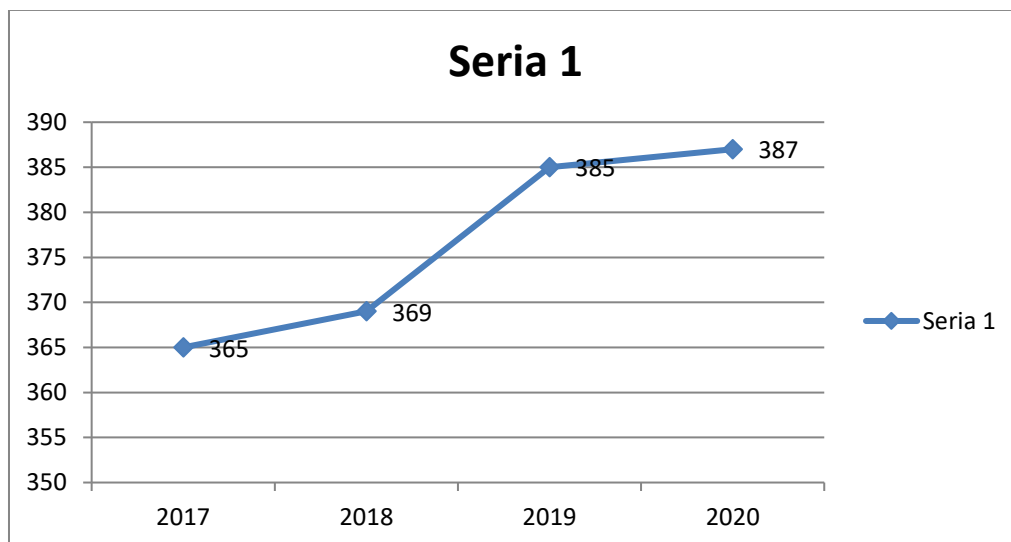
Nazwę wsi urzędowo zmieniono dopiero w 1938 roku na Reinkental. W roku 1939 wieś miała 598 mieszkańców. Po drugiej wojnie światowej, kiedy wieś częściowo opustoszała, sprowadzono do Kukowa wielu mieszkańców wsi Szczebra w gminie Nowinka w powiecie augustowskim¹.

1.4. Ludność

Miejscowość Kukowo zamieszkuje 387 osób (stan na 31.12.2020 r.). Przekrój statystyczny struktury ludności w miejscowości przedstawiają poniższe wykresy oraz tabele.

¹ Rys historyczny przygotowany na bazie materiałów przygotowanych przez pana Józefa Kunickiego.

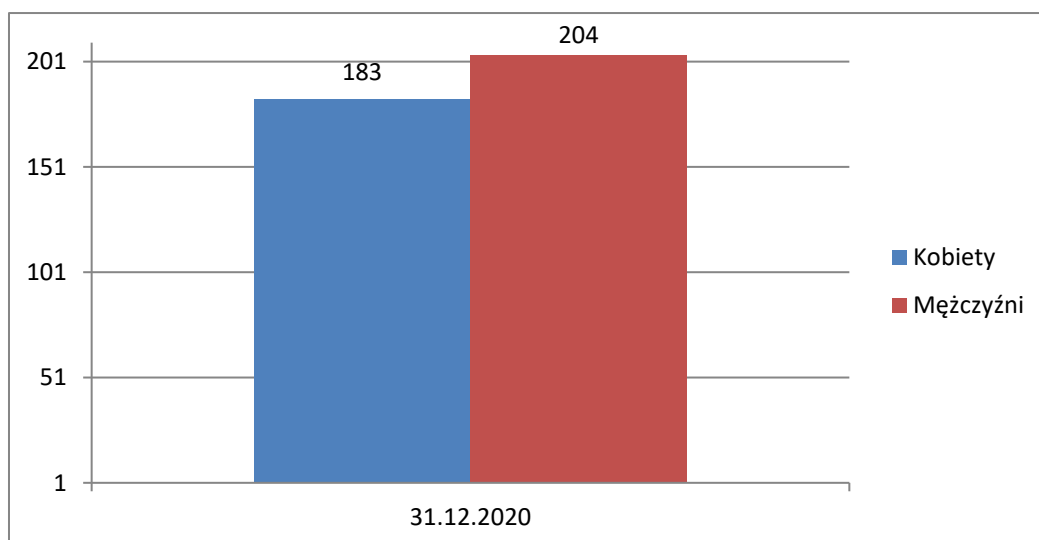
Wykres 1. Liczba ludności w miejscowości Gąski w latach 2017-2020



Źródło: Opracowanie własne na bazie danych z Urzędu Stanu Cywilnego w Olecku.

Z wykresu nr 1 wynika, że liczba ludności zameldowana na terenie miejscowości Kukowo na przestrzeni 4 lat cały czas wzrasta. Na koniec 2017 roku liczba zameldowanych mieszkańców Kukowa wyniosła 365 osób, a na koniec 2018 r. było to już 369 osób. Na koniec 2019 r. odnotowano największy wzrost zameldowań w ciągu tych 4 badanych lat - liczba mieszkańców wyniosła 385 osób, natomiast na koniec 2020 r. społeczność Kukowa powiększyła się o kolejne 2 osoby.

Wykres 2. Liczba ludności w miejscowości Kukowo w podziale na płeć (stan na: 31.12.2020 r.)



Źródło: Źródło: Opracowanie własne na bazie danych z Urzędu Stanu Cywilnego w Olecku.

Wykres nr 2 przedstawia liczbę ludności w miejscowości Kukowo z podziałem na płeć. Na koniec 2020 r w Kukowie zameldowanych było 183 kobiety i 204 mężczyzn.

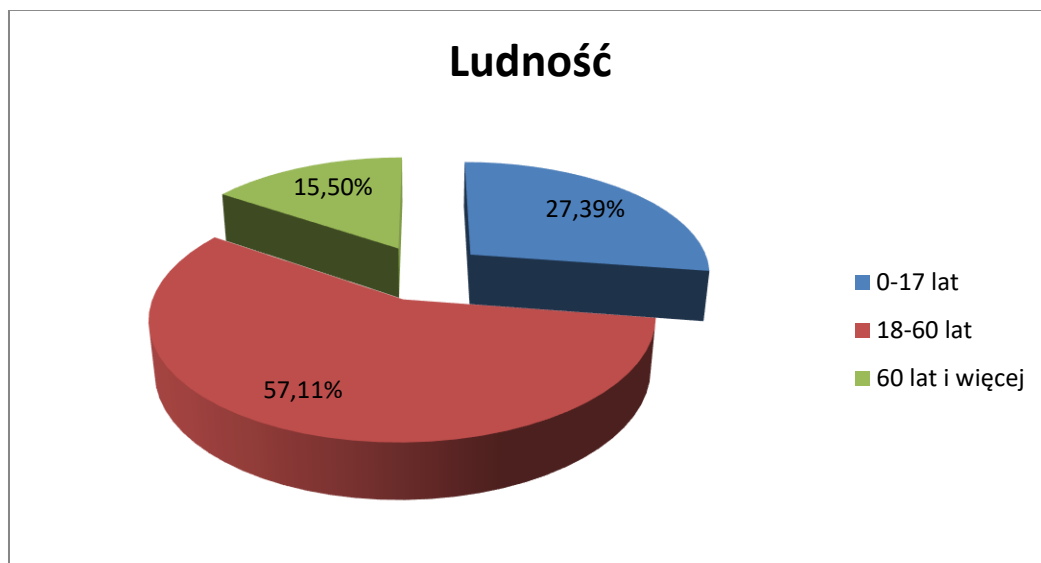
Tabela 1. Mieszkańcy miejscowości Kukowo w podziale na wiek i płeć (stan na: 31.12.2020 r.)

KUKOWO	Wartość ogółem	w tym kobiety	w tym mężczyźni
Stan ludności ogółem, w tym	387	183	204
Ludność w wieku przedprodukcyjnym (0-17 lat)	106	48	58
Ludność w wieku produkcyjnym (Kobiety: 18-60lat/ mężczyźni: 18-65 lat)	221	97	124
Ludność w wieku poprodukcyjnym (kobiety 60lat i więcej/ mężczyźni 65 lat i więcej)	60	38	22

Źródło: Opracowanie własne na bazie danych z Urzędu Stanu Cywilnego w Olecku.

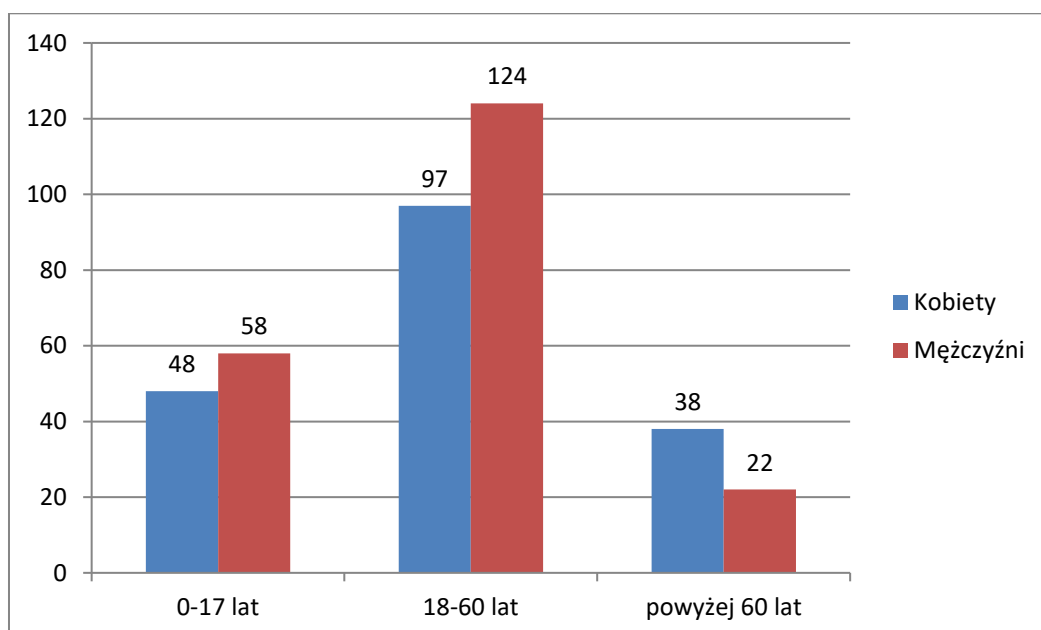
Wykres nr 3 prezentuje procentową liczbę ludności w miejscowości Kukowo w trzech kategoriach wiekowych.

Wykres 3. Procentowa liczba mieszkańców w miejscowości Kukowo- stan na 31 grudnia 2020 r



Źródło: Opracowanie własne na bazie danych z Urzędu Stanu Cywilnego w Olecku.

Wykres 4. Struktura wieku ludności w miejscowości Kukowo w podziale na płeć - stan na 31 grudnia 2020 r.



Źródło: Opracowanie własne na bazie danych z w Olecku.

1.5. Struktura użytkowania i własności gruntów w Kukowie

W tabeli nr 2 zestawiono strukturę gruntów w miejscowości Kukowo.

Tabela 2. Struktura gruntów w miejscowości Kukowo

Obręb geodezyjny Kukowo			
R o d z a j - w y s z c z e g ó l n i e n i e			powierzchnia w ha
010	R	Grunty orne	2,2885
012	Ł	Łąki trwałe	0,79
013	Ps	Pastwiska trwałe	1,4235
014	Br	Grunty rolne zabudowane	0,3475
016	W	Grunty pod rowami	0,18
018	N	Nieużytki	2,6553
030	B	Tereny mieszkaniowe	0,0295
031	Ba	Tereny przemysłowe	0,0061
032	Bi	Inne tereny zabudowane	0,49
035	K	Użytki kopalne	0,21
040	dr	Drogi	17,7238

Źródło: Dane opracowane przez wydział Planowania Przestrzennego i Gospodarki Nieruchomościami w Urzędzie Miejskim w Olecku.

1.6. Rolnictwo

Według danych pochodzących z Urzędu Miejskiego w Olecku w miejscowości Kukowo są 83 gospodarstwa rolne (wg odprowadzanego podatku rolnego). Tabela nr 3. przedstawia strukturę gospodarstw rolnych w miejscowości Kukowo.

Tabela 3. Liczba gospodarstw rolnych w miejscowości Kukowo (stan na 13.03.2020 r.)

Powierzchnia ha fizycznych	Liczba gospodarstw
1-2 ha	26
2-5 ha	15

5-7 ha	8
7-10 ha	6
10-15 ha	7
15 i więcej ha	21
Razem	83

Źródło: Dane opracowane przez wydział Dochodów i Egzekucji w Urzędzie Miejskim w Olecku.

1.7. Gospodarka

Strukturę prowadzonej działalności na terenie miejscowości Kukowo przedstawia tabela poniżej. Z danych pochodzących z Centralnej Ewidencji i Informacji o Działalności Gospodarczej (CEIDG) wynika, że w miejscowości Kukowo przeważają przedsiębiorstwa budowlane, jest ich 9.

Tabela 4. Struktura prowadzonej działalności gospodarczej zarejestrowanej w miejscowości Kukowo

WYSZCZEGÓLNIENIE	Liczba
Usługi budowlane i okołobudowlane	9
Mechanika pojazdów	1
Sprzedaż żywych zwierząt	1
Produkcja wyrobów (sztucznych 1	1
Inne	2
Ogółem	14

Źródło: Opracowanie własne na podstawie informacji z www.prod.ceidg.gov.pl

II. Inwentaryzacja zasobów służących odnowie miejscowości

2.1. Zasoby przyrodnicze i potencjał turystyczny

Czynnikiem decydującym o potencjale turystycznym sołectwa jest położenie geograficzne na Mazurach – jest to region nieskażony wielkim przemysłem, który daje możliwość zdrowego i aktywnego wypoczynku.

Fotografia 2. Kukowo z lotu ptaka - Siedlisko Kondratówka



Źródło: Internet: www.kukowo.pl

Fotografia 3. Kukowo z lotu ptaka - Siedlisko Kondratówka



Źródło: Internet: www.kukowo.pl

Sołectwo, z jednej strony otoczone lasem, z drugiej jeziorem o linii brzegowej, postrzępionej licznymi zatokami tworzy malowniczy, sielski krajobraz. Dogodne położenie przy drodze krajowej, w kierunku granicy, czyni z miejscowości doskonałą bazę wypadową do zwiedzania Rosji lub Litwy. Ponadto, wieś jest zwodociągowana i skanalizowana, co podnosi komfort wypoczynku. Dla turystów, poszukujących ciszy i spokoju jest miejscem idealnym na relaks, z dala od zgiełku wielkich aglomeracji. W Kukowie działają gospodarstwa typowo rolnicze, ekoturystyczne i agroturystyczne. W swojej ofercie mają hipoterapię, przejażdżki konne, loty motolotnią, atrakcje kulinarne. Daje to ogromne możliwości do uprawiania sportu i rekreacji a także odpoczynku od gwaru miejskiego i obcowania z naturą. Szansą dla wsi jest dynamiczny rozwój turystyki kwalifikowanej. Możliwość utworzenia nowego szlaku rowerowego, rozwój turystyki pieszej oraz hippicznej dla potencjalnych turystów oraz zwiedzanie lokalnych zabytków, obecnie wymagających renowacji.

2.2. Dziedzictwo kulturowe

We wsi znajdują się stare historyczne cmentarze: pozostałości cmentarzy ewangelickich oraz tzw. cmentarz francuski, gdzie oprócz mogił mieszkańców Kukowa znajdują się także mogiły żołnierzy francuskich z okresu wojen napoleońskich (cmentarz w bardzo złym stanie technicznym).

Fotografia 4. Pozostałości cmentarza ewangelickiego w Kukowie



Źródło: Prywatne archiwum pani Wioletty Żukowskiej.

Kiedyś we wsi funkcjonowała gorzelnia. Po rozbiórce budynku, która miała miejsce w 1950 r. pozostał tylko komin. Przy drodze pną się do nieba dwa krzyże. W Kukowie znajdują się także pozostałości po linii kolei wąskotorowej. Ciekawostką jest, że na terenie Kukowa odkryto archeologiczne stanowiska późnopaleolityczne, a nawet znaleziono kamienny topór z wydrążeniem do wsadzania trzonu z czasów neolitu.

Fotografia 5. Komin po gorzelnii w Kukowie.



Źródło: Prywatne archiwum pani Wioletty Żukowskiej.

Fotografia 6. Krzyż przy drodze w Kukowie



Źródło: Prywatne archiwum pani Wioletty Żukowskiej

Życie kulturalne wsi skupia się wokół imprez organizowanych w świetlicy wiejskiej i na placu rekreacyjnym z boiskiem i mini placem zabaw. Dzięki aktywności mieszkańców wsi 12 lat temu reaktywowano świetlicę wiejską, wokół której aktualnie skupia się życie kulturalne. We wcześniejszych latach rozpoczęto budowę boiska i mini placu zabaw, który cieszy się ogromnym powodzeniem i jest miejscem spotkań dzieci i dorosłych. Wszelkie działania związane z kulturą, sportem, integracją mieszkańców możliwe jest dzięki środkom z Funduszu Sołectkiego oraz projektom. Odpłatne wynajęcia świetlicy na szkolenia, kursy, projekty, okolicznościowe imprezy rodzinne wspomagają gminę Olecko w pokrywaniu kosztów utrzymania świetlicy.

Fotografia 7. Stoisko promujące sołectwo Kukowo na dożynkach gminnych



Źródło: Prywatne archiwum pani Wioletty Żukowskiej.

Do najważniejszych imprez kultywujących miejscową tradycję i zwyczaje zaliczyć tutaj można:

1. Msza polowa przy krzyżu.
2. Comiesięczne spotkania kółka różańcowego.
3. Festyn lub piknik rodzinny.
4. Rodzinny rajd rowerowy.
5. Dwutygodniowe zajęcia wakacyjne.
6. Dożynki (wieś co roku uczestniczy w konkursie wieńców dożynkowych lub stołu wiejskiego).
7. Andrzeжки.

8. Świąteczne warsztaty rękodzielnicze i kulinarne.
9. Sylwester.
10. Spotkanie opłatkowo-noworoczne.
11. Tygodniowe zajęcia feryjne.
12. Spektakle teatralne.
13. Zebrania sołeckie.

2.3. Obiekty i tereny publiczne

W miejscowości znajduje się ogólnodostępne trawiaste boisko do piłki nożnej, wiata i miejsce na ognisko do spotkań integracyjnych, plac zabaw dla dzieci i świetlica wiejska. Od 2020 roku w Kukowie kursuje komunikacja gminna dlatego konieczne jest wybudowanie wiat przystankowych.

Fotografia 8. Budynek świetlicy wiejskiej



Źródło: Archiwum prywatne pani Wioletty Żukowskiej.

Fotografia 9. Plac zabaw przy boisku wiejskim w miejscowości Kukowo



Źródło: Archiwum prywatne pani Wioletty Żukowskiej.

Fotografia 10. Boisko wiejskie na terenie sołeckim w miejscowości Kukowo



Źródło: Archiwum prywatne pani Wioletty Żukowskiej.

2.4. Kapitał społeczny

W dotychczasowe działania na rzecz sołectwa angażuje się stosunkowo niewielka grupa osób, jednakże z roku na rok liczba ta systematycznie wzrasta głównie za sprawą działań podejmowanych w świetlicy wiejskiej – miejsca, gdzie najmłodszy mieszkańcy wsi spędzają kreatywnie czas, a starsi mieszkańcy angażują się w życie kulturalne, uczestniczą w różnego typu projektach kulturalnych. Świetlica wiejska w Kukowie działa od dwunastu lat. Funkcjonuje cały rok. Gmina zatrudnia opiekuna świetlicy wiejskiej, który organizuje zajęcia, spotkania, opiekę nad dziećmi w ciągu całego roku kalendarzowego. W każdy weekend spotyka się tam grono dzieci, młodzieży i dorosłych. We wtorki i czwartki odbywają się systematyczne zajęcia sportowe. Imprezy cieszą się ogromnym powodzeniem wśród mieszkańców zarówno młodych, jak i tych w bardzo dojrzałym wieku. W poprzednich latach, w miarę możliwości, mieszkańcy sołectwa uczestniczyli przy drobnych pracach remontowych świetlicy wiejskiej, przystosowując ją do potrzeb użytkowników. Obecnie świetlica jest dostosowana również do potrzeb osób niepełnosprawnych. Mieszkańcy sami dbają o porządek na placu rekreacyjnym z boiskiem i mini placem zabaw. Koszą trawę, malują drewniane urządzenia, zbierają śmieci.

Największe zaangażowanie w działania na rzecz wsi wykazują raczej mieszkańcy Kukowa w przedziale wiekowym 30 - 40 lat.

21 marca 2019 r. w Kukowie zawiązało się Koło Gospodyń Wiejskich „Kukowianki”, które zrzesza 32 osoby, w tym 4 mężczyzn. Członkowie koła prężnie działają na rzecz społeczności lokalnej – promują sołectwo na dożynkach, organizują liczne warsztaty kulinarne.

Fotografia 11. KGW Kukowianki na dożynkach gminnych



Źródło: Prywatne archiwum pani Wioletty Żukowskiej.

III. Ocena mocnych i słabych stron (analiza SWOT)

Analiza SWOT jest techniką analityczną służącą porządkowaniu informacji, dotyczących danego zagadnienia. Analizowane są:

1. Mocne strony – uwarunkowania wewnętrzne, które stanowią silne strony miejscowości , właściwie wykorzystane będą służyć rozwojowi sołectwa.
2. Słabe strony – uwarunkowania wewnętrzne, które stanowią słabe strony miejscowości, jeżeli nie zostaną wyeliminowane będą utrudniać jej rozwój.
3. Szanse – uwarunkowania zewnętrzne, które nie są bezpośrednio zależne od zachowania społeczności wiejskiej, ale które mogą być traktowane jako szanse, i przy odpowiednio

podjętych działaniach, mogą być wykorzystane jako czynniki sprzyjające rozwojowi miejscowości.

4. Zagrożenia – uwarunkowania zewnętrzne, które także nie są bezpośrednio zależne od zachowania społeczności wiejskiej, ale które mogą stanowić zagrożenie dla jej rozwoju.

Poniższa analiza SWOT wykonana została wspólnie przez Sołtysa, grupę odnowy miejscowości, zainteresowanych mieszkańców oraz Koordynatora gminnego odnowy wsi.

Tabela 5. Analiza SWOT

SWOT	
MOCNE STRONY	SŁABE STRONY
<ul style="list-style-type: none"> • wieś stale się rozrasta - nowe zabudowy, nowi mieszkańcy, • aktywna grupa mieszkańców, która działa na rzecz rozwoju wsi (Koło gospodyń wiejskich „Kukowianki”, Grupa Odnowy Miejscowości, inni), • teren rekreacyjny (boisko, plac zabaw), • świetlica wiejska, • miejsca wpisane w historię Kukowa (np. komin po gorzelnii, cmentarze wojenne, krzyże przydrożne), • szlak turystyczny pieszo-rowerowy, • sołectwo posiada tereny gminne do zagospodarowania, • położenie przy DK65, • zakład drzewny (miejsca pracy, partner przy różnego rodzaju przedsięwzięciach), 	<ul style="list-style-type: none"> • niska aktywność dużej części mieszkańców, • rozproszona zabudowa wsi, • spada liczba rdzennych mieszkańców, • konflikty sąsiedzkie, • lokalizacja we wsi ferm (odór), • brak ścieżek pieszo-rowerowych przy DK65, • infrastruktura drogowa do remontu, • tylko 2 gospodarstwa agroturystyczne, • brak certyfikowanych produktów regionalnych, • niewystarczająca oferta sportowa dla mieszkańców, • słaba integracja mieszkańców (niska frekwencja na festynach, piknikach i wydarzeniach kulturalnych),

<ul style="list-style-type: none"> • turyści, • poczucie tożsamości lokalnej, • oferta kulturalna w świetlicy wiejskiej. 	<ul style="list-style-type: none"> • brak profilu sołectwa na FB, • niewystarczająca infrastruktura oświetleniowa, drogowa.
SZANSE	ZAGROŻENIA
<ul style="list-style-type: none"> • możliwość oddolnego kreowania rozwoju wsi oraz jego finansowania z dostępnych funduszy rozwojowych, • stworzenie produktu regionalnego. 	<ul style="list-style-type: none"> • kolejne ферmy (uciążliwy odór), maszty telefonii komórkowej, • Kukowo „sypialnią” Olecka.

Źródło: Opracowanie własne.

IV. Wizja rozwoju miejscowości Kukowo

Kukowo to wieś kultywująca mazurskie tradycje, gdzie mieszkańcy swoją gościnnością i zaradnością sprawiają, że **Kukowo to miejsce idealne do życia i wypoczynku.**

V. Opis planowanych zadań w ramach planu odnowy

Planowane zadania mają na celu modernizację miejscowości Kukowo. Planowane inwestycje oraz działania miękkie przyczynią się do zwiększenia poziomu zaangażowania społeczności lokalnej w sołectwie, do budowy kapitału społecznego oraz kształtowania optymalnej infrastruktury rozwoju miejscowości.

Tabela 6. Planowane przedsięwzięcia na lata 2021-2027

PRIORYTETY	ZADANIE	CELE ZADANIA
Budowa lub odnowienie infrastruktury drogowej lub związanej z drogami	Budowa ścieżki pieszo-rowerowej przy DK65	Poprawa bezpieczeństwa pieszych i rowerzystów, uatrakcyjnienie wsi pod kątem turystycznym
	Remont dróg w miejscowości Kukowo	Poprawa komunikacji i bezpieczeństwa ruchu, poprawa jakości życia mieszkańców
	Budowa wiat przystankowych	
	Budowa parkingu przy świetlicy wiejskiej	
Podniesienie walorów turystycznych miejscowości	Oznakowanie miejsc atrakcyjnych turystycznie na istniejącym szlaku pieszo-rowerowym: <ul style="list-style-type: none"> - pomnik z I wojny światowej, - komin gorzelni, - budynek po byłej szkole, - pomnik przyrody, - boisko z placem zabaw, - świetlica wiejska, - przydrożne krzyże, - cmentarze powojenne, 	Promocja dziedzictwa kulturowego wsi, uatrakcyjnienie wsi pod kątem turystycznym

	<ul style="list-style-type: none"> - aleja lipowa, - nasyp kolejki wąskotorowej, - gospodarstwa, agroturystyczne, - gospodarstwa rolne, 	
	Kolej na rower - budowa stacji rowerowych i miejsc do odpoczynku dla osób poruszających się szlakiem pieszo-rowerowym	Uatrakcyjnienie wsi pod kątem turystycznym
Inwestycje w kulturę, edukację i ochronę dziedzictwa kulturowego wsi	Organizacja imprez sportowych, kulturalnych oraz szeroko pojęta organizacja czasu wolnego dla mieszkańców Kukowa.	Zwiększenie aktywności mieszkańców, integracja mieszkańców, budowanie tożsamości lokalnej i kulturowej
	Organizacja 460. urodzin Kukowa (2023 r.)	

	<p>Remont i wyposażenie świetlicy wiejskiej:</p> <ul style="list-style-type: none"> - zagospodarowanie poddasza, - instalacja stałego ogrzewania w świetlicy, - zagwarantowanie wjazdu z opałem do budynku świetlicy, - szeroko rozumiane doposażenie świetlicy wiejskiej, - upowszechnienie dostępu do Internetu (budowa światłowodu). 	Zwiększenie aktywności mieszkańców, integracja i edukacja mieszkańców
	Naprawa kapliczek i krzyży na terenie sołectwa.	Ochrona dziedzictwa kulturowego wsi, budowanie tożsamości lokalnej i kulturowej
	Remont i przywrócenie świetności miejscom dziedzictwa kulturowego wsi	Ochrona dziedzictwa kulturowego wsi, budowanie tożsamości lokalnej i kulturowej
Inwestycje mające na celu poprawę walorów estetycznych miejscowości i poprawę jakości życia mieszkańców	Stałe i sezonowe nasadzenia kwiatów i roślin we wsi	Rozbudowa i zachowanie krajobrazu wiejskiego, poprawa jakości życia mieszkańców
	Rozbudowa małej architektury z zachowaniem krajobrazu wiejskiego (ławeczki, miejsca do wspólnego spędzania czasu)	

Inwestycje w infrastrukturę sportową i rekreacyjną	Dalsza rozbudowa terenu rekreacyjnego we wsi (siłownia zewnętrzna, grill, modernizacja boiska, doposażenie placu zabaw)	Poprawa jakości życia mieszkańców, poprawa warunków do uprawiania aktywności sportowych i do wypoczynku
	Zagospodarowanie terenu rekreacyjnego nad jeziorem Olecko Małe	
Zielone Kukowo, czyli inwestycje na rzecz ochrony środowiska	Zagospodarowanie terenów i obiektów publicznych we wsi z wykorzystaniem OZE	Poprawa świadomości ekologicznej, poprawa jakości powietrza i życia mieszkańców
	Zmiana źródeł ogrzewania na bardziej ekologiczne	
Promocja produktów tradycyjnych i lokalnych, wsparcie twórców ludowych	Promocja własnych wyrobów żywnościowych	Budowa tożsamości lokalnej, ochrona dziedzictwa kulturowego wsi, wzrost atrakcyjności turystycznej, szansa na rozwój dla mieszkańców
	Promocja wyrobów rzemieślniczych	
	Inwentaryzacja rzemieślników i twórców ludowych we wsi Kukowo	

	(mapa z oznaczeniem dojazdu)	
Promocja miejscowości Kukowo	Założenie profilu sołectwa na FB.	Zwiększenie rozpoznawalności miejscowości wśród turystów, budowa tożsamości lokalnej
	Promocja sołectwa podczas dożynek gminnych	
	Promocja sołectwa poprzez działania kulturalne i wydawnictwa	
	Stworzenie logo turystycznego miejscowości	

Planowane zadania realizowane będą w latach 2021-2027. Na kolejność realizowanych zadań będzie miało wpływ źródło ich finansowania, dlatego gdy się pojawi się możliwość dofinansowania konkretnego zadania mieszkańcy podejmą decyzję o jego realizacji. Mieszkańcy Kukowa na realizację przedsięwzięć zapisanych w Planie Odnowy planują wnioskować o środki z: Starostwa Powiatowego, Gminy Olecko, Funduszu Sołectkiego, Programu Odnowy Wsi, Budżetu Obywatelskiego i Inicjatywy Lokalnej. Część planowanych przedsięwzięć, które nie wymagają dużych nakładów finansowych, mieszkańcy zrealizują we własnym zakresie (oddolna inicjatywa mieszkańców).

VI. Spójność planu z dokumentami strategicznymi gminy i województwa

Plan rozwoju miejscowości Kukowo został opracowany zgodnie z wytycznymi Urzędu Marszałkowskiego Województwa Warmińsko – Mazurskiego, Departamentu Rozwoju Obszarów Wiejskich w oparciu o Rozporządzenie Ministra Rolnictwa i Rozwoju Wsi z dnia 14 lutego 2008 r. w sprawie szczegółowych warunków i trybu przyznawania pomocy finansowej w ramach Działania „Odnowa i rozwój wsi”, objętego Programem Rozwoju Obszarów Wiejskich na lata 2007-2013 (Dz. U. Nr 38, poz. 220)

Plan Odnowy Miejscowości Kukowo jest zgodny ze Strategią Rozwoju Miasta i Gminy Olecko do 2025 r oraz ze Strategią Rozwoju Społeczno – Gospodarczego Województwa Warmińsko – Mazurskiego do roku 2030.

Spis ilustracji

Mapy

Mapa 1. Kukowo na tle powiatu oleckiego	4
---	---

Wykresy

Wykres 1. Liczba ludności w miejscowości Gąski w latach 2017-2020	7
Wykres 2. Liczba ludności w miejscowości Kukowo w podziale na płeć (stan na: 31.12.2020 r.)	7
Wykres 3. Procentowa liczba mieszkańców w miejscowości Kukowo- stan na 31 grudnia 2020 r	9
Wykres 4. Struktura wieku ludności w miejscowości Kukowo w podziale na płeć - stan na 31 grudnia 2020 r.	9

Tabele

Tabela 1. Mieszkańcy miejscowości Kukowo w podziale na wiek i płeć (stan na: 31.12.2020 r.).....	8
Tabela 2. Struktura gruntów w miejscowości Kukowo	10
Tabela 3. Liczba gospodarstw rolnych w miejscowości Kukowo (stan na 13.03.2020 r.)	10
Tabela 4. Struktura prowadzonej działalności gospodarczej zarejestrowanej w miejscowości Kukowo	11
Tabela 5. Analiza SWOT.....	21
Tabela 6. Planowane przedsięwzięcia na lata 2021-2027	23

Fotografie

Fotografia 1. Miejscowość Kukowo – widok z góry.....	5
Fotografia 2. Kukowo z lotu ptaka - Siedlisko Kondratówka	12
Fotografia 3. Kukowo z lotu ptaka - Siedlisko Kondratówka	12
Fotografia 4. Pozostałości cmentarza ewangelickiego w Kukowie	13
Fotografia 5. Komin po gorzelnii w Kukowie.....	14
Fotografia 6. Krzyż przy drodze w Kukowie.....	15
Fotografia 7. Stoisko promujące sołectwo Kukowo na dożynkach gminnych	16
Fotografia 8. Budynek świetlicy wiejskiej.....	17
Fotografia 9. Plac zabaw przy boisku wiejskim w miejscowości Kukowo	18
Fotografia 10. Boisko wiejskie na terenie sołectwa w miejscowości Kukowo	18
Fotografia 11. KGW Kukowianki na dożynkach gminnych	20

Uzasadnienie

Na mocy uchwały Nr 37/540/19/VI Zarządu Województwa Warmińsko-Mazurskiego z dnia 13 sierpnia 2019 roku w sprawie wyboru gmin wiejskich i miejsko-wiejskich, które utworzyły sołectwa, do współpracy w inicjatywie Samorządu Województwa Warmińsko-Mazurskiego dotyczącej Odnowy Wsi Województwa Warmińsko-Mazurskiego od 2019 roku, Sołectwo Kukowo przystąpiło do programu Odnowy Wsi Województwa Warmińsko-Mazurskiego. Jednym z warunków uczestnictwa w Programie Odnowy Wsi, a tym samym ubiegania się o pozyskanie zewnętrznych środków finansowych na realizację zadań inwestycyjnych opisanych w Planie Odnowy Miejscowości, jest tworzenie Planów Odnowy na kolejne okresy stanowiące kontynuację wcześniej podjętych działań.

Proponowany Plan Odnowy Miejscowości Kukowo na lata 2021-2027 został stworzony we współpracy z mieszkańcami i zaakceptowany przez Zebranie Wiejskie Sołectwa.

W celu umożliwienia wnioskowania o dofinansowanie realizacji zadań w ramach ww. programu, podjęcie niniejszej uchwały jest uzasadnione.